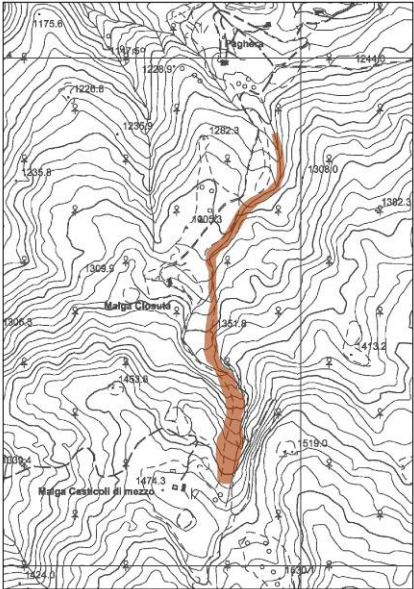







Censimento delle opere idrauliche e dei dissesti

Bacino idrico	Corso d'acqua	Comune	Data rilievo	Tipologia	Codice
Closura	Closura	Collio	04.07.2013	Dissesto	CLO001
					
TIPOLOGIA	Dissesto				
DESCRIZIONE	Frana per scivolamento della coltre detritico-colluviale legata alla saturazione dei terreni in concomitanza degli eventi meteorici dell'aprile 2013. La conseguente colata di fango e di materiale detritico ha, per un primo tratto, scavato un nuovo compluvio e poi si è mossa per circa 500 ml lungo l'alveo esistente caratterizzato dalla presenza di piccole soglie realizzate con tronchi di abete.				
FOTO	 <p style="text-align: center;">Fig 1: Vista corpo principale frana</p>		 <p style="text-align: center;">Fig 2: Nicchia di distacco</p>		
	 <p style="text-align: center;">Fig 3: Vista dal piede della frana</p>		 <p style="text-align: center;">Fig 4: Colata</p>		

FOTO



Fig 5: Alveo esistente non interessato dalla colata



Fig 6: Colata



Fig 7: Tratto di strada interessato dalla colata



Fig 6: Alveo interessato dalla colata



Fig 7: Alveo interessato dalla colata



Fig 8: Alveo interessato dalla colata