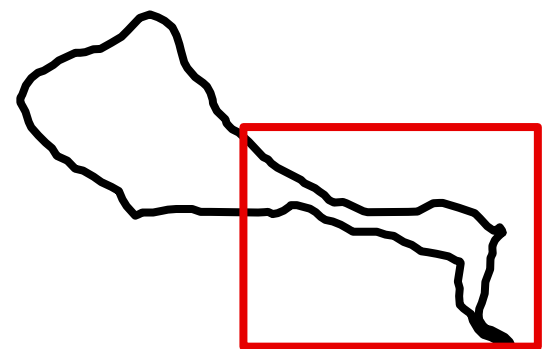




**STUDIO IDROGEOLOGICO  
A SCALA DI SOTTOBACINO  
IDROGRAFICO DELLA  
VALLE TROMPIA**

**TORRENTE CANNONE**






**TAV. 5.19**  
**ELAB. CAN04**

**SCALA**  
**1:3.500**

**Carta della pericolosità**

**Legenda**

-  Classe di fattibilità 2
-  Classe di fattibilità 3
-  Classe di fattibilità 4

**VALORE DI PERICOLOSITA'  
ASSEGNATO ALLE CLASSI  
DI FATTIBILITA'**

**Classe di Fattibilità 2:**  
Pericolosità: 2

**Classe di Fattibilità 3:**  
Pericolosità: 3

**Classe di Fattibilità 4:**  
Pericolosità: 4

**GRUPPO TECNICO DI LAVORO:**  
Dott. Geol. LUCA ALBERTELLI - COGEO Snc -  
Ing. LUCA CAMPANA  
Ing. SIMONE BONETTI  
Dott. Geol. LAMBERTO LUCIANO GRIFFINI  
Ing. NICOLA MUSATI

