













SISTEMA AGRICOLO E AMBIENTALE

- | | | |
|------------------------------------------------------------------------------------------------------|---------------------------------------------------------------------------------------------------------------|------------------------------------------------------------------------------------------------------------------------------|
|  area urbanizzata |  bosco |  cresta, crinale |
|  seminativo |  bosco rado, cespuglieto |  corso d'acqua principale - Fiume Mella |
|  frutteto |  prato |  corso d'acqua secondario |
|  vigneto |  affioramento roccioso |  corso d'acqua minore |

Agenda 21 Locale

volontà politica e comunità locale verso lo sviluppo sostenibile

Comunità Montana di Valle Trompia

Comuni di Concesio, Gardone Val Trompia, Marcheno, Sarezzo, Villa Carcina

ISO ambiente srl
via Solferino, 55 - Brescia

realizzazione grafica
ARCHITETTURA E URBANISTICA srl