











SISTEMA DELLE PREVISIONI DI PIANO

-  Perimetro Ambiti di Trasformazione
-  Programma Integrato di Intervento
-  Ambiti di Trasformazione a prevalenza Produttiva
-  Verde di compensazione


SISTEMA DEL TESSUTO URBANO CONSOLIDATO

-  Nucleo di Antica Formazione
-  Ambiti a prevalenza residenziale
-  Ambiti a prevalenza direzionale/commerciale
-  Parcheggi privati
-  Ambiti Produttivi









SISTEMA DEI SERVIZI

-  Ambiti destinati a servizi esistenti e di progetto

SISTEMA DEGLI AMBITI AGRICOLI

-  Ambiti Agricoli

SISTEMA DELLE INFRASTRUTTURE

-  Perimetro del centro abitato
-  Viabilità strategica di progetto-riqualificazione
-  Fascia di rispetto stradale
-  Fascia di salvaguardia infrastrutture sovramunicipali di progetto
-  Fascia di rispetto ferroviario
-  Itinerari ciclo-pedonale esistenti
-  Itinerari ciclo-pedonali da attrezzare / realizzare
-  Ambito ferroviario

AMBITI NON SOGGETTI A TRASFORMAZIONE URBANISTICA

-  Ambiti non soggetti a trasformazione



COMUNE di OSPITALETTO

PROVINCIA DI BRESCIA
REGIONE LOMBARDIA



DOCUMENTO DI PIANO
quadro progettuale

DP 24

Previsioni di Piano
modificato a seguito dell'accoglimento delle osservazioni

Scala 1:10.000
RESPONSABILE DEL PROCEDIMENTO
Geom. Fabio Gigola

NOVEMBRE 2014
IL SINDACO
Arch. Giovanni Battista Sarnico

PROGETTISTI:
Prof. Ing. Maurizio Tira
Arch. Paolo Monaci
COLLABORATORI:
Pianificatore Territoriale
Roberta Arrigoni

ANALISI DEL NUCLEO DI ANTICA FORMAZIONE:
Arch. Stefano Loda
Arch. Veronica Medda

ANALISI DEI VINCOLI DELLE CARATTERISTICHE AMBIENTALI E INDAGINE SUL SISTEMA SOCIO ECONOMICO:
Pianificatore Territoriale
Livia Severgnini

SISTEMA RURALE E RETE ECOLOGICA COMUNALE:
Dott. Agronomo Gianpietro Bara
COLLABORATORI:
Pianificatore Territoriale
Alessandra Duina

STUDIO DEGLI ITINERARI PEDONALI-CICLABILI:
Arch. Aurelio Pezzola
COLLABORATORI:
Arch. Andrea Guerini
Arch. Francesca Pezzola

VALUTAZIONE AMBIENTALE STRATEGICA:
Ing. Elisa Di Dio

PIANO URBANO GENERALE DEI SERVIZI DEL SOTTOSUOLO:
Ing. Nicola Musati

ADOTTATO CON DELIBERA C.C.
PUBBLICAZIONE
APPROVAZIONE CON DELIBERA C.C.
PUBBLICAZIONE BURL

n°del.....
il.....
n°del.....
n°del.....